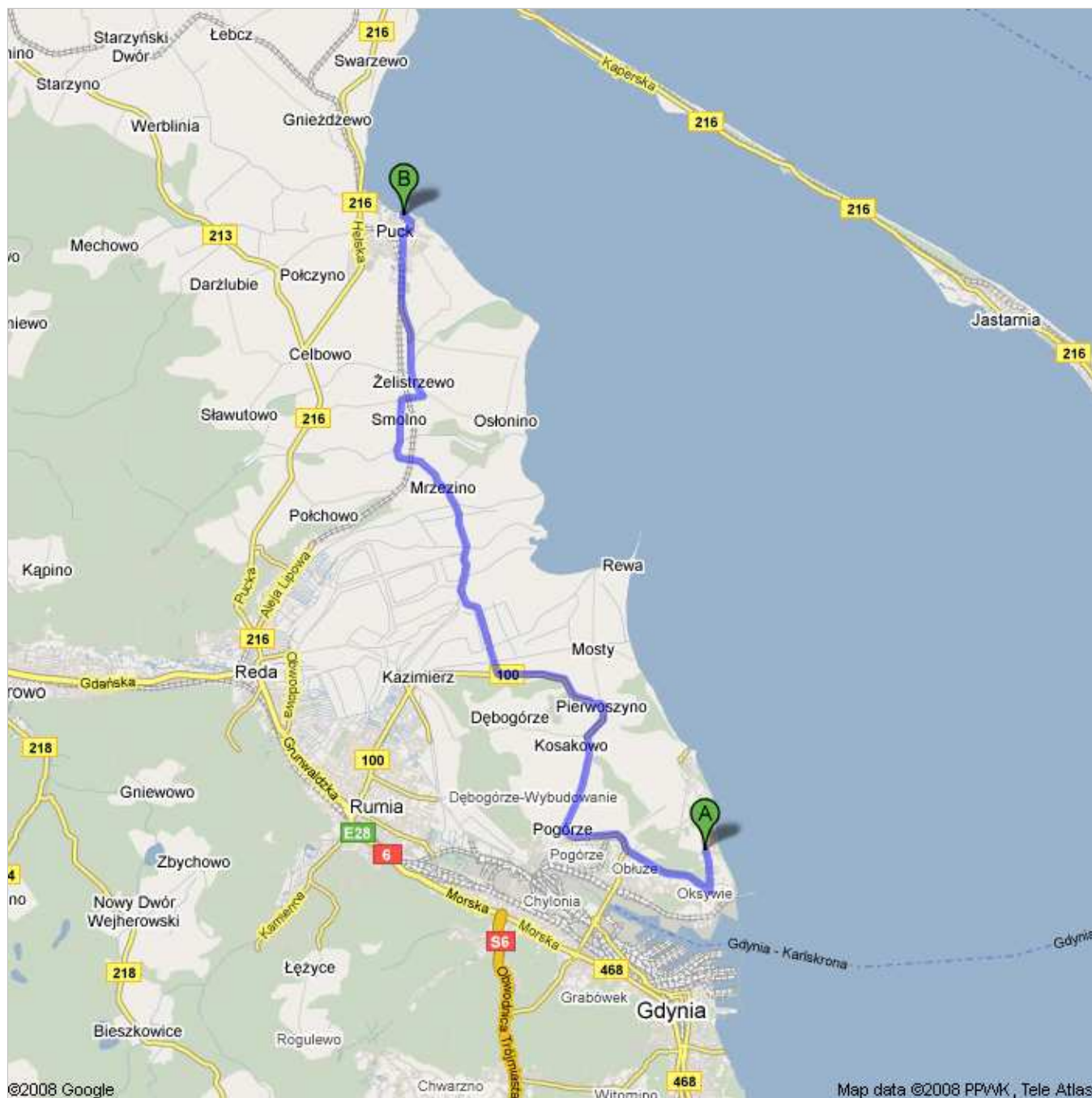





Wskazówki dotyczące dojazdu do Tajne Linuksowe UGrupowanie


Żeglarzy

29,1 km – około 48 min



 Arenda Dickmana 62, Gdynia, Polska

- | | | |
|---|---|-------------------------------|
| | 1. Kieruj się Arenda Dickmana na południe w stronę kolonia Rybacka
2 min — informacje | jedź 1,2 km
ogółem 1,2 km |
|  | 2. Skręć w prawo na Pułkownika Stanisława Dąbka
4 min — informacje | jedź 1,7 km
ogółem 2,9 km |
|  | 3. Skręć łagodnie w lewo , pozostając na Pułkownika Stanisława Dąbka
6 min — informacje | jedź 3,2 km
ogółem 6,1 km |
|  | 4. Skręć w prawo w kierunku 101
5 min — informacje | jedź 2,9 km
ogółem 9,0 km |
|  | 5. Skręć łagodnie w prawo na 101
1 min — informacje | jedź 1,1 km
ogółem 10,0 km |
|  | 6. Skręć w lewo w 100
4 min — informacje | jedź 3,4 km
ogółem 13,4 km |
|  | 7. Skręć w prawo
14 min — informacje | jedź 9,3 km
ogółem 22,7 km |
|  | 8. Skręć w prawo
1 min — informacje | jedź 0,6 km
ogółem 23,3 km |
|  | 9. Skręć w lewo w kierunku 1 Armii Wojska Polskiego
4 min — informacje | jedź 2,9 km
ogółem 26,2 km |
| | 10. Jedź dalej prosto przez 1 Armii Wojska Polskiego
4 min — informacje | jedź 1,9 km
ogółem 28,1 km |
| | 11. Na rondzie zjazd nr 1 na Nowy Świat | jedź 0,2 km
ogółem 28,4 km |
|  | 12. Skręć w lewo w Męczenników Piaśnicy | jedź 0,3 km
ogółem 28,7 km |
|  | 13. Skręć w lewo w 1 Maja | jedź 0,1 km
ogółem 28,8 km |
|  | 14. Skręć w prawo na 12 Marca | jedź 0,1 km
ogółem 28,9 km |
| | 15. Dalej ulicą Aleja Ceynowy
1 min — informacje | jedź 0,1 km
ogółem 29,0 km |
|  | 16. Skręć w prawo na Morska | jedź 29 m
ogółem 29,1 km |
|  | 17. Skręć w prawo na Żeglarzy
Miejsce docelowe będzie po lewej stronie | jedź 68 m
ogółem 29,1 km |

 Tajne Linuksowe UGrupowanie
Żeglarzy

Te wskazówki dojazdu służą tylko do planowania. Rzeczywiste warunki dojazdu mogą się różnić w wyniku robót drogowych, korków, pogody lub innych zdarzeń i należy wziąć je pod uwagę przy planowaniu podróży. Należy przestrzegać wszystkich znaków i zawiadomień dotyczących ustalonej trasy.

Zawartość mapy ©2009 PPWK, Tele Atlas