








 Arenda Dickmana 62, Gdynia, Polska

	1. Kieruj się <b>Arenda Dickmana</b> na <b>południe</b> w stronę <b>kolonia Rybacka</b> 2 min — informacje	jedź 1,2 km ogółem 1,2 km
	2. Skręć <b>w prawo</b> na <b>Pułkownika Stanisława Dąbka</b> 4 min — informacje	jedź 1,7 km ogółem 2,9 km
	3. Skręć łagodnie <b>w lewo</b> , pozostając na <b>Pułkownika Stanisława Dąbka</b> 2 min — informacje	jedź 1,0 km ogółem 3,9 km
	4. Skręć <b>w lewo</b> w <b>Eugeniusza Kwiatkowskiego</b> 2 min — informacje	jedź 0,8 km ogółem 4,7 km
	5. Skręć łagodnie <b>w lewo</b> , pozostając na <b>Eugeniusza Kwiatkowskiego</b> 3 min — informacje	jedź 2,3 km ogółem 7,0 km
	6. Zjedź na przejazd <b>Morska</b>	jedź 0,3 km ogółem 7,2 km
	7. Skręć <b>w prawo</b> na <b>Morska</b> Przejedź przez 1 rondo 8 min — informacje	jedź 5,3 km ogółem 12,5 km
	8. Dalej ulicą <b>Jana III Sobieskiego</b> 3 min — informacje	jedź 2,7 km ogółem 15,2 km
	9. Na rondzie zjazd nr 1 na <b>Grunwaldzka</b> 3 min — informacje	jedź 2,5 km ogółem 17,7 km
	10. Dalej ulicą <b>Gdańska</b> 3 min — informacje	jedź 2,2 km ogółem 19,9 km
	11. Skręć <b>w prawo</b> na <b>Pucka</b> 4 min — informacje	jedź 3,5 km ogółem 23,5 km
	12. Dalej ulicą <b>216</b> 10 min — informacje	jedź 9,5 km ogółem 33,0 km
	13. Na rondzie zjazd nr 1 na <b>Wejherowska</b> Przejedź przez 1 rondo 4 min — informacje	jedź 1,6 km ogółem 34,5 km
	14. Na rondzie zjazd nr 2 na <b>Nowy Świat</b> 1 min — informacje	jedź 0,3 km ogółem 34,8 km
	15. Skręć <b>w lewo</b> w <b>Męczenników Piaśnicy</b>	jedź 0,3 km ogółem 35,1 km
	16. Skręć <b>w lewo</b> w <b>1 Maja</b>	jedź 0,1 km ogółem 35,2 km
	17. Skręć <b>w prawo</b> na <b>12 Marca</b>	jedź 0,1 km ogółem 35,3 km
	18. Dalej ulicą <b>Aleja Ceynowy</b> 1 min — informacje	jedź 0,1 km ogółem 35,4 km
	19. Skręć <b>w prawo</b> na <b>Morska</b>	jedź 29 m ogółem 35,5 km
	20. Skręć <b>w prawo</b> na <b>Żeglarzy</b> Miejsce docelowe będzie po lewej stronie	jedź 68 m ogółem 35,5 km

 Tajne Linuksowe UGrupowanie  
Żeglarzy

---

Te wskazówki dojazdu służą tylko do planowania. Rzeczywiste warunki dojazdu mogą się różnić w wyniku robót drogowych, korków, pogody lub innych zdarzeń i należy wziąć je pod uwagę przy planowaniu podróży. Należy przestrzegać wszystkich znaków i zawiadomień dotyczących ustalonej trasy.

Zawartość mapy ©2009 PPWK, Tele Atlas